


Приложение № 5
към чл. 4, ал. 1
Ново – ДВ, бр. 12 от 2016 г.,
в сила от 12.02.2016 г.
ДО
КМЕТА НА ОБЩИНА РУЕН

Ут-247/01.06.2018



УВЕДОМЛЕНИЕ

за инвестиционно предложение

от "Електроразпределение Юг" ЕАД, със седалище и адрес на управление - гр. Пловдив, ул. „Христо Г. Данов“ №37, вписано в търговския регистър с ЕИК 115552190, представлявано от Гочо Димитров Чемширов - Заместник-председател на Съвета на директорите и Костадин Петров Величков - Изпълнителен член на Съвета на директорите, действащи чрез Златко Златанов- ръководител на КЕЦ Карнобат , съгласно пълномощно с рег.№ 6246/6247/29.9.2017 на нотариус Ваня Захариева с рег.№640 на Нотариалната камара. Телефон, факс и ел. поща (e-mail): 0882834712, plamen.panayotov@elyug.bg
Лице за контакти: Пламен Иванов Панайотов

УВАЖАЕМИ Г-Н КМЕТ,

Уведомяваме Ви, че "Електроразпределение Юг" ЕАД има следното инвестиционно предложение: Изготвяне на ПУП-ПП/парцеларен план/ за нова кабелна линия средно напрежение от СРС №98"Хисаря" в ПИ 87093.0.224 по КВС на с.Ябълчево, общ.Руен до В/С „Ябълчево“ в ПИ 87093.0.202 и от В/С „Ябълчево“ в ПИ 87093.0.202 до В/С „Руен“ в ПИ 63224.0.112 на с.Руен, общ.Руен

Характеристика на инвестиционното предложение:

1. Резюме на предложението

Инвестиционното предложение на "Електроразпределение Юг" ЕАД е да изготви ПУП-ПП/парцеларен план/ за нова кабелна линия средно напрежение от СРС №98"Хисаря" в ПИ 87093.0.224 по КВС на с.Ябълчево, общ.Руен до В/С „Ябълчево“ в ПИ 87093.0.202 и от В/С „Ябълчево“ в ПИ 87093.0.202 до В/С „Руен“ в ПИ 63224.0.112 на с.Руен, общ.Руен. 2. Описание на основните процеси, капацитет, обща използвана площ; необходимост от други свързани с основния предмет спомагателни или поддържащи дейности, в т.ч. ползване на съществуваща или необходимост от изграждане на нова техническа инфраструктура (пътища/улици, газопровод, електропроводи и др.); предвидени изкопни работи, предполагаема дълбочина на изкопите, ползване на взрив:

3. Връзка с други съществуващи и одобрени с устройствен или друг план дейности в обхвата на въздействие на обекта на инвестиционното предложение, необходимост от издаване на съгласувателни/разрешителни документи по реда на специален закон; орган по одобряване/разрешаване на инвестиционното предложение по реда на специален закон:
Няма.

4. Местоположение:

Землища на с. Ябълчево и с. Руен, общ. Руен

5. Природни ресурси, предвидени за използване по време на строителството и експлоатацията:
По време на строителството и експлоатацията на съоръжението не се предвижда използването на природни ресурси.

6. Очаквани общи емисии на вредни вещества във въздуха по замърсители:

По време на строителството и експлоатацията на съоръжението не се отделят вредни вещества във въздуха.

7. Отпадъци, които се очаква да се генерират, и предвиждания за тяхното третиране:

По време на строителството и експлоатацията на съоръжението не се генерират отпадъци.

8. Отпадъчни води:

По време на строителството и експлоатацията на съоръжението не се генерират отпадъчни води.

9. Опасни химични вещества, които се очаква да бъдат налични на площадката на предприятието/съоръжението:

Няма опасни химични вещества, които се очаква да бъдат налични на площадката на съоръжението.


Прилагам:

1. Задание за проектиране.

Дата: 30.05.2018г.

Уведомител:

/инж. Златко Златанов/



ЗАДАНИЕ ЗА ПРОЕКТИРАНЕ

Относно:

Изготвяне на ПУП-ПП/парцеларен план/ за нова кабелна линия средно напрежение от СРС №98“Хисаря“ в ПИ 87093.0.224 по КВС на с.Ябълчево, общ.Руен до В/С „Ябълчево“ в ПИ 87093.0.202 и от В/С „Ябълчево“ в ПИ 87093.0.202 до В/С „Руен“ в ПИ 63224.0.112 на с.Руен, общ.Руен

Възложител:

„Електроразпределение Юг“ ЕАД,

Основание за проектиране:

Инвестиционно ремонтната програма на КЕЦ Карнобат за 2018 г. възлагам на фирма Геокад ЕООД изготвяне на ПУП-ПП/парцеларен план/ на нова кабелна линия средно напрежение от СРС №98“Хисаря“ в ПИ 87093.0.224 по КВС на с.Ябълчево, общ.Руен до В/С „Ябълчево“ в ПИ 87093.0.202 и от В/С „Ябълчево“ в ПИ 87093.0.202 до В/С „Руен“ в ПИ 63224.0.112 на с.Руен, общ.Руен.

I. Характеристика на района

Трасето на кабелната линия в изпълнение на чл.67 от ЗУТ е избрано така, че да минава през парцели общинска собственост. Промяна предназначението на земеделските площи за неземеделски нужди не се предвижда. Представям опис на засегнатите имоти.

Землище	ПИ	Трайно предназначение	Собственик	Вид собственост
с. Ябълчево	87093.0.135	Територия за транспорт	ДЪРЖАВАТА	Държавна публична
	87093.0.200	Земеделска територия	ОБЩИНА РУЕН	Общинска публична
	87093.0.203	Земеделска територия	ОБЩИНА РУЕН	Общинска публична
	87093.0.204	Земеделска територия	ОБЩИНА РУЕН	Общинска публична
	87093.0.205	Земеделска територия	ОБЩИНА РУЕН	Общинска публична
	87093.0.206	Територия за транспорт	ДЪРЖАВАТА	Държавна публична
	87093.0.209	Земеделска територия	ОБЩИНА РУЕН	Общинска публична
	87093.0.210	Земеделска територия	ОБЩИНА РУЕН	Общинска публична
	87093.0.212	Земеделска територия	ОБЩИНА РУЕН	Общинска публична
	87093.0.216	Горска територия	МЗГ-ДЛ/ДДС	Държавна частна
	87093.0.224	Горска територия	МЗГ-ДЛ/ДДС	Държавна частна
с. Руен	63224.0.112	Земеделска територия	ОБЩИНА РУЕН	Общинска частна
	63224.0.222	Земеделска територия	ОБЩИНА РУЕН	Общинска публична
	63224.0.194	Територия за транспорт	ДЪРЖАВАТА	Държавна публична
	63224.0.195	Земеделска територия	ОБЩИНА РУЕН	Общинска публична
	63224.0.326	Територия за транспорт	ОБЩИНА РУЕН	Общинска публична

II. Качествени параметри на разработката

При проектирането да се спазват всички действащи закони, нормативи и наредби имащи отношение към проекта. Да се спазват необходимите сервитути за ел.кабели. Проектите да се изготвят върху действащи и одобрени Кадастрални карти на землищата.

4. Местоположение:

Землища на с.Ябълчево и с.Руен, общ.Руен

5. Природни ресурси, предвидени за използване по време на строителството и експлоатацията:
По време на строителството и експлоатацията на съоръжението не се предвижда използването на природни ресурси.

6. Очаквани общи емисии на вредни вещества във въздуха по замърсители:
По време на строителството и експлоатацията на съоръжението не се отделят вредни вещества във въздуха.

7. Отпадъци, които се очаква да се генерират, и предвиждания за тяхното третиране:
По време на строителството и експлоатацията на съоръжението не се генерират отпадъци.

8. Отпадъчни води:
По време на строителството и експлоатацията на съоръжението не се генерират отпадъчни води.

9. Опасни химични вещества, които се очаква да бъдат налични на площадката на предприятието/съоръжението:
Няма опасни химични вещества, които се очаква да бъдат налични на площадката на съоръжението.


Прилагам:

1. Задание за проектиране.

Дата: 30.05.2018г.

Уведомител:

/инж. Златко Златанов/



ЗАДАНИЕ ЗА ПРОЕКТИРАНЕ

Относно:

Изготвяне на ПУП-ПП/парцеларен план/ за нова кабелна линия средно напрежение от СРС №98“Хисаря“ в ПИ 87093.0.224 по КВС на с.Ябълчево, общ.Руен до В/С „Ябълчево“ в ПИ 87093.0.202 и от В/С „Ябълчево“ в ПИ 87093.0.202 до В/С „Руен“ в ПИ 63224.0.112 на с.Руен, общ.Руен

Възложител:

„Електроразпределение Юг“ ЕАД,

Основание за проектиране:

Инвестиционно ремонтната програма на КЕЦ Карнобат за 2018 г. възлагам на фирма Геокад ЕООД изготвяне на ПУП-ПП/парцеларен план/ на нова кабелна линия средно напрежение от СРС №98“Хисаря“ в ПИ 87093.0.224 по КВС на с.Ябълчево, общ.Руен до В/С „Ябълчево“ в ПИ 87093.0.202 и от В/С „Ябълчево“ в ПИ 87093.0.202 до В/С „Руен“ в ПИ 63224.0.112 на с.Руен, общ.Руен.

I. Характеристика на района

Трасето на кабелната линия в изпълнение на чл.67 от ЗУТ е избрано така, че да минава през парцели общинска собственост. Промяна предназначението на земеделските площи за неземеделски нужди не се предвижда. Представям опис на засегнатите имоти.

Землище	ПИ	Трайно предназначение	Собственик	Вид собственост
с. Ябълчево	87093.0.135	Територия за транспорт	ДЪРЖАВАТА	Държавна публична
	87093.0.200	Земеделска територия	ОБЩИНА РУЕН	Общинска публична
	87093.0.203	Земеделска територия	ОБЩИНА РУЕН	Общинска публична
	87093.0.204	Земеделска територия	ОБЩИНА РУЕН	Общинска публична
	87093.0.205	Земеделска територия	ОБЩИНА РУЕН	Общинска публична
	87093.0.206	Територия за транспорт	ДЪРЖАВАТА	Държавна публична
	87093.0.209	Земеделска територия	ОБЩИНА РУЕН	Общинска публична
	87093.0.210	Земеделска територия	ОБЩИНА РУЕН	Общинска публична
	87093.0.212	Земеделска територия	ОБЩИНА РУЕН	Общинска публична
	87093.0.216	Горска територия	МЗГ-ДЛ/ДДС	Държавна частна
87093.0.224	Горска територия	МЗГ-ДЛ/ДДС	Държавна частна	
с. Руен	63224.0.112	Земеделска територия	ОБЩИНА РУЕН	Общинска частна
	63224.0.222	Земеделска територия	ОБЩИНА РУЕН	Общинска публична
	63224.0.194	Територия за транспорт	ДЪРЖАВАТА	Държавна публична
	63224.0.195	Земеделска територия	ОБЩИНА РУЕН	Общинска публична
	63224.0.326	Територия за транспорт	ОБЩИНА РУЕН	Общинска публична

II. Качествени параметри на разработката

При проектирането да се спазват всички действащи закони, нормативи и наредби имащи отношение към проекта. Да се спазват необходимите сервитути за ел.кабели. Проектите да се изготвят върху действащи и одобрени Кадастрални карти на землищата.

Изготвянето и съдържанието на проекта да са съобразени с Наредба 8/2001 г. за обема и съдържанието на устройствените схеми и планове, Наредба 8/1999 г. за разполагане на технически проводи в населени места, Наредба № Из-1971 за СТПН/2010 г.и др.

Изготвил заданието:

инж. Пл. Панайотов:



Одобрил:

инж. Златко Златанов:

/ръководител КЕЦ Карнобат/

