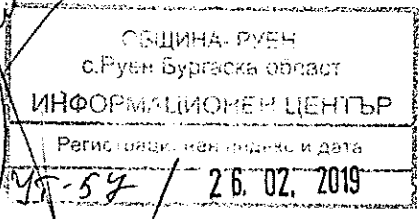


до Г. архитект  
за проект за община



ДО

КМЕТА НА ОБЩИНА РУЕН

УВЕДОМЛЕНИЕ

за инвестиционно предложение

от Ризван Рашид Мехмед, .....

адрес: ул. „Девети май“ 14, с. Тръняк, общ. Руен, обл. Бургас.

тел: 0888586357, българско гражданство

(име, адрес и телефон за контакт, гражданство на възложителя - физическо лице)

чрез Дениз Рензи Хайрза, .....

адрес: ул. „Васил Левски“ 3а, гр. Айтос, община Айтос,

област Бургас, тел: 0888586357

(седалище и единен идентификационен номер на юридическото лице)

Пълен пощенски адрес: .....

Телефон, факс и ел. поща (e-mail): .....

Управител или изпълнителен директор на фирмата възложител: .....

Лице за контакти: Дениз Рензи Хайрза, тел: 0888586357

УВАЖАЕМИ Г-Н КМЕТ,

Уведомяваме Ви, че имам/е следното инвестиционно предложение:

Нилшцна сграда в УЛЦ VIII-399, 400, кв. 36

по плана на с. Тръняк, общ. Руен, обл. Бургас.

Характеристика на инвестиционното предложение:

1. Резюме на предложението

Инвестиционното ми намерение се

състои в проектиране и строителство

на нова нилшцна сграда.

(посочва се характерът на инвестиционното предложение, в т.ч. дали е за ново инвестиционно предложение, и/или за разширение или изменение на производствената дейност съгласно приложение № 1 или приложение № 2 към Закона за опазване на околната среда (ЗООС)

2. Описание на основните процеси, капацитет, обща използвана площ; необходимост от други свързани с основния предмет спомагателни или поддържащи дейности, в т.ч. ползване на съществуваща или необходимост от изграждане на нова техническа инфраструктура (пътища/улици, газопровод, електропроводи и др.); предвидени изкопни работи, предполагаема дълбочина на изкопите, ползване на взрив:

Площ на сградата: ЗП: 150 кв. м, РЗП: 300 кв. м

Сградата ще бъде двуетажна, без подпоземни обслужващи помещения, с капацитет 5 човека. Сградата ще се захранва от съществуващ улична водопроводна мрежа и от съществуващ ел. мрежа.

3. Връзка с други съществуващи и одобрени с устройствен или друг план дейности в обхвата на въздействие на обекта на инвестиционното предложение, необходимост от издаване на съгласувателни/разрешителни документи по реда на специален закон; орган по одобряване/разрешаване на инвестиционното предложение по реда на специален закон:

Няма

#### 4. Местоположение:

(населено място, община, квартал, поземлен имот, като за линейни обекти се посочват засегнатите общини/райони/кметства, географски координати или правоъгълни проекционни UTM координати в 35 зона в БГС2005, собственост, близост до или засягане на елементи на Националната екологична мрежа (НЕМ), обекти, подлежащи на здравна защита, и територии за опазване на обектите на културното наследство, очаквано трансгранично въздействие, схема на нова или промяна на съществуваща пътна инфраструктура)

Имотът е в рамките на населеното място, представляващ УЛМ VIII - 399,400 кв. 36 по плана на с. Трънак, общ. Ружич, обл. Бургас.

5. Природни ресурси, предвидени за използване по време на строителството и експлоатацията:

(включително предвидено водоземане за питейни, промишлени и други нужди - чрез обществено водоснабдяване (ВиК или друга мрежа) и/или водоземане или ползване на повърхностни води и/или подземни води, необходими количества, съществуващи съоръжения или необходимост от изграждане на нови)

В имота няма захранване от вода и  
ел. енергия.

6. Очаквани вещества, които ще бъдат емитирани от дейността, в т.ч. приоритетни и/или опасни, при които се осъществява или е възможен контакт с води:

Не се очакват приоритетни и опасни  
вещества, осъществяващи контакт с води.

7. Очаквани общи емисии на вредни вещества във въздуха по замърсители:

Не се очакват емисии на вредни вещества  
във въздуха.

8. Отпадъци, които се очаква да се генерират и предвиждания за тяхното третиране:

Не се очакват да се генерират отпадъци.

9. Отпадъчни води:

(очаквано количество и вид на формираните отпадъчни води по потоци (битови, промишлени и др.), сезонност, предвидени начини за третирането им (пречиствателна станция/съоръжение и др.), отвеждане и заустване в канализационна система/повърхностен воден обект/водоплътна изгребна яма и др.)

Отпадъчните води се предвиждат да бъдат  
отвеждани и зауствени във водоплътна изгребна  
яма, тъй като населеното място няма изградена канализационна мрежа за отпадъчни битови нужди.

10. Опасни химични вещества, които се очаква да бъдат налични на площадката на предприятието/съоръжението:

(в случаите по чл. 99б ЗООС се представя информация за вида и количеството на опасните вещества, които ще са налични в предприятието/съоръжението съгласно приложение № 1 към Наредбата за предотвратяване на големи аварии и ограничаване на последствията от

тях)

..... Не се отнасят опасни химични вещества.  
.....

I. Моля да ни информирате за необходимите действия, които трябва да предприемем, по реда на глава шеста ЗООС. Моля, на основание чл. 93, ал. 9, т. 1 ЗООС да се проведе задължителна ОВОС, без да се извършва преценка.

II. Друга информация (не е задължително за попълване)

Моля да бъде допуснато извършването само на ОВОС (в случаите по чл. 91, ал. 2 ЗООС, когато за инвестиционно предложение, включено в приложение № 1 или в приложение № 2 към ЗООС, се изисква и изготвянето на самостоятелен план или програма по чл. 85, ал. 1 и 2 ЗООС) поради следните основания (мотиви):  
.....  
.....

Прилагам:

① Документи, доказващи уведомяване на съответната/съответните община/общини, район/райони и кметство или кметства и на засегнатото население съгласно изискванията на чл. 4, ал. 2 от Наредбата за условията и реда за извършване на оценка на въздействието върху околната среда, приета с Постановление № 59 на Министерския съвет от 2003 г.

② Документи, удостоверяващи по реда на специален закон, нормативен или административен акт права за инициране или кандидатстване за одобряване на инвестиционно предложение.

3. Други документи по преценка на уведомятеля:

3.1. допълнителна информация/документация, поясняваща инвестиционното предложение;


③.2) картен материал, схема, снимков материал, актуална скица на имота и др. в подходящ мащаб.

④ Електронен носител - 1 бр.

⑤  Желая писмото за определяне на необходимите действия да бъде издадено в електронна форма и изпратено на посочения адрес на електронна поща.

geodezconsult@abv.bg

6.  Желая да получавам електронна кореспонденция във връзка с предоставяната услуга на посочения от мен адрес на електронна поща.

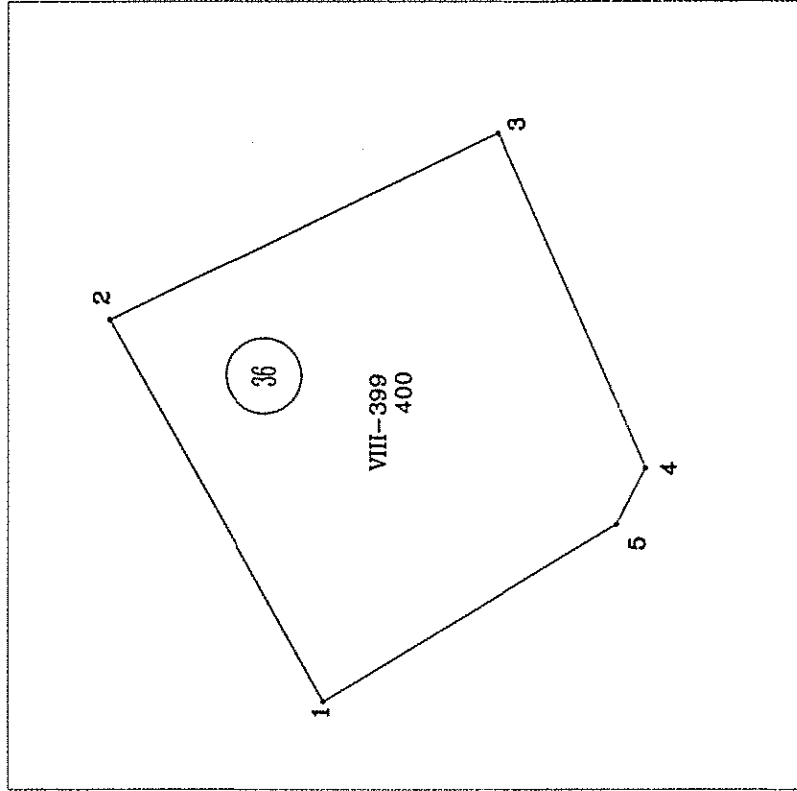
Уведомятел: .....  .....

Дата: .....

(подпис)


Трасировъчен чертеж

обект: УПИ VIII-399,400, кв.36, с.Трънак, община Руен, област Бургас



Координатен регистър					
Координатна система 1970г. (Зона К-5)			Координатна система БГС 2005г.		
№	X [m]	Y [m]	№	X [m]	Y [m]
1	4690952.48	9564429.12	1	4757883.62	639925.65
2	4690966.66	9564454.41	2	4757898.07	639950.79
3	4690940.91	9564466.84	3	4757872.45	639963.49
4	4690931.11	9564444.60	4	4757862.42	639941.35
5	4690933.03	9564440.83	5	4757864.30	639937.56

Изработил:



M1: 500